

GRATUIT



CATALOGUE  
2026  
CARTES IGN

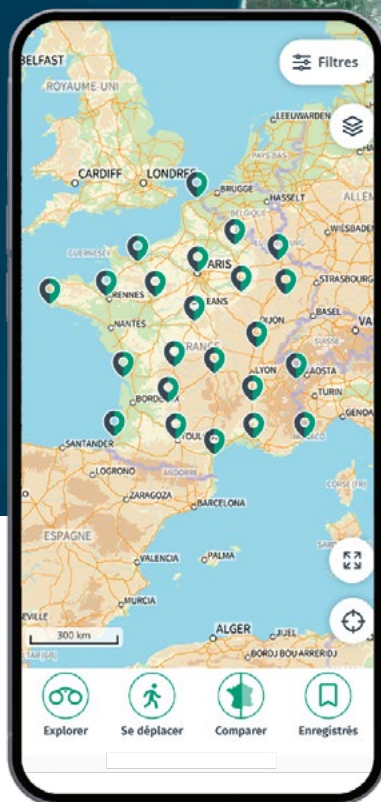
# 1 TERRITOIRE, UNE INFINITÉ DE DÉCOUVERTES

IGN

INSTITUT NATIONAL  
DE L'INFORMATION  
GÉOGRAPHIQUE  
ET FORÊSTIÈRE

CHANGER  
D'ÉCHELLE

# EN COMPLÉMENT DES CARTES PAPIER, DÉCOUVREZ LA FRANCE AUTREMENT AVEC L'APPLICATION CARTES IGN



## SOMMAIRE

### P.04 RANDONNÉE

Cartes TOP 75 / TOP Rando 75  
Cartes TOP 25 / TOP Rando 25  
Cartes Série Bleue grand format / TOP Rando 25  
Mini cartes TOP 25 / TOP Rando 25  
Cartes Découverte de lieux d'exception  
Cartes TOP 25R / TOP Rando 25R

.....

### P.12 TOURISME

Cartes Découverte de la France / TOP Tourisme France  
Cartes TOP Tourisme 250 / Régionales  
Cartes TOP Tourisme 100 / Départementales  
Cartes Découverte de l'Outre-mer  
Cartes Événement

.....

### P.22 ITINÉRANCE

Cartes Découverte des chemins / TOP Itinérance

.....

### P.24 VÉLO

Cartes Découverte à vélo / TOP Vélo

.....

### P.26 PATRIMOINE

Posters  
Cartes en relief

.....

### P.30 APPLI ET SERVICES NUMÉRIQUES

P.32 Appli Cartes IGN  
P.34 Carte à la Carte  
P.35 Remonter le temps  
P.36 Géoportail  
P.37 Ma Carte

.....

P.38 Prix éditeur 2026

### LÉGENDE DES PICTOGRAMMES

 NOUVEAU

 NOUVELLE ÉDITION



227 000

KM\*  
POUR SE METTRE  
AU VERT



ÉCHELLE 1 : 75 000 soit 1 cm = 750 m

ÉCHELLE 1 : 25 000 soit 1 cm = 250 m

\* 227 000 km : l'étendue des sentiers balisés en France  
(GR®, GR® de Pays, itinéraires de Promenade et Randonnée®)  
Source : FFRandonnée, 2024



## CARTES TOP 75 / TOP RANDO 75

Idéales pour découvrir à pied, à cheval ou à vélo des régions touristiques et des sites naturels d'exception.

Cartes au 1 : 75 000 avec des zooms au 1 : 25 000 d'une très grande lisibilité.

La TOP Rando 75 / TOP 75 comporte :

- une carte générale au 1 : 75 000;
- cinq ou six extraits de cartes au 1 : 25 000.



- TOP75001 Massif du Vercors
- TOP75002 Chartreuse / Belledonne
- TOP75003 Massif de la Vanoise
- TOP75004 Beaufortain / Massif du Mont-Blanc
- TOP75005 Briançonnais / Queyras
- TOP75006 Massif des Écrins / Oisans / Champsaur
- TOP75007 Entre Léman et Mont Blanc / Chablais / Faucigny
- TOP75008 Ubaye / Val d'Allos / Lac de Serre-Ponçon
- TOP75010 Mercantour
- TOP75011 Cévennes / Gorges du Tarn
- TOP75012 Haut-Jura
- TOP75013 Verdon / Lac de Sainte-Croix / Plateau de Valensole
- TOP75014 Gorges et Monts d'Ardèche
- TOP75015 Chaîne des Puys / Massif du Sancy
- TOP75016 Cézallier / Monts du Cantal
- (Ne) TOP75017 Golfe du Morbihan / Belle-Île et Groix / Presqu'île de Quiberon
- TOP75018 Vignemale / Pic de Ger / Vallée d'Ossau
- (Ne) TOP75019 Gavarnie / Néouvielle / Luchonnais / Pic du Midi de Bigorre
- TOP75020 Pyrénées Ariégeoises / Mont Valier / Pique d'Estats
- TOP75021 Pyrénées Catalanes / Font-Romeu / Massif du Canigou
- TOP75022 Haut-Languedoc
- TOP75023 Pays Basque
- TOP75024 Pointe du Raz / Presqu'île de Crozon / Ouessant / Côte des Légendes
- TOP75025 Morvan
- TOP75026 Périgord Noir / Haut-Quercy
- TOP75027 Vosges du Nord / Mont Sainte-Odile / Le Donon
- TOP75028 Vosges du Sud / Ballon d'Alsace / Le Hohneck
- TOP75029 Calvi / Cargèse / Monte Cinto / Monte Rotondo
- TOP75030 Bastia / Corte / Cap Corse
- TOP75031 Ajaccio / Porto Vecchio / Aiguilles de Bavella / Monte Renoso
- TOP75032 Chaîne des Aravis / Massif des Bauges
- (Ne) TOP75033 Camargue / Alpilles
- TOP75034 Luberon / Mont-Ventoux
- TOP75035 Provence / Sainte-Victoire / Sainte-Baume / Calanques
- TOP75036 Baie de Somme / Côte d'Albâtre / Fécamp / Étretat
- TOP75037 Saint-Malo / Côte d'Émeraude / Mont-Saint-Michel
- TOP75038 Île de Ré / Île d'Oléron / Marais Poitevin
- TOP75039 Forêt d'Orient / Lac du Der-Chantecoq
- TOP75040 Massif du Pilat / Mont du Forez



## CARTES TOP 25 / TOP RANDO 25

Pour randonner avec précision et découvrir l'ensemble du littoral et des massifs forestiers et montagneux.

Échelle 1 : 25 000

À voir

Retrouvez la liste des cartes en consultant le catalogue spécifique des cartes TOP 25 / TOP Rando 25 et Série bleue grand format.



### 402 titres dont :

4601GT à 4606GT Guadeloupe (six cartes)  
4501MT à 4503MT Martinique (trois cartes)  
4410MT et 4411MT Mayotte (deux cartes)  
4401RT à 4406RT La Réunion (six cartes)



## CARTES SÉRIE BLEUE grand format / TOP RANDO 25

Ces cartes détaillées, riches en informations touristiques et naturelles vous accompagnent dans toutes vos randonnées.

Échelle 1 : 25 000

### 728 titres dont :

4701SB à 4724SB Guyane (24 feuilles sur le littoral)



## MINI CARTES TOP 25 / TOP RANDO 25

Une carte au format de poche pour une utilisation encore plus pratique.

Échelle 1 : 25 000

M2106ET Baie de Somme / Le Crotoy / Fort-Mahon-Plage  
M1337ET Bassin d'Arcachon  
M0822OT Belle-Île / Îles d'Houat et d'Hoëdic  
M1244OT Biarritz / Hendaye / La Rhune  
M0741OT Côte de Granit Rose  
M2417OT Forêt de Fontainebleau  
M0921OT Golfe du Morbihan  
M1125OT Île de Noirmoutier  
M1330OT Île d'Oléron / Île d'Aix  
M1329OT Île de Ré  
M0418ET Presqu'île de Crozon  
M0821OT Presqu'île de Quiberon



## PENSEZ AU SERVICE CARTE À LA CARTE !

Créez votre carte sur mesure centrée sur la zone de votre choix avec nos fonds cartographiques.

Personnalisez la couverture et ajoutez vos données (voir page 34).



## CARTES DÉCOUVERTE DE LIEUX D'EXCEPTION

Pratiquez les loisirs de nature et les activités de plein air dans des lieux d'exception.

Échelles du 1 : 16 000 au 1 : 17 500

82017 Montagne Sainte-Victoire  
82018 Gorges du Verdon  
82019 Forêt de Fontainebleau





## CARTES TOP 25R / TOP RANDO 25R

Imprimée sur un papier plastifié et résistant, c'est la carte idéale et tout terrain pour la pratique d'activités de plein air par tous les temps. Elle contient l'intégralité des informations de la TOP Rando 25 / TOP 25 et son format recto-verso facilite sa manipulation.

Échelle 1 : 25 000

### ALPES

- 3140ETR Mont-Ventoux
- 3236OTR Villard-de-Lans
- 3237OTR Glandasse / Col de la Croix-Haute / PNR du Vercors
- 3333OTR Massif de la Chartreuse Nord
- 3334OTR Massif de la Chartreuse Sud
- 3335ETR Le Bourg-d'Oisans
- 3335OTR Grenoble / Chamrousse / Belledonne
- Ne 3336ETR Les Deux Alpes / Parc national des Écrins
- 3336OTR La Mure / Valbonnais
- Ne 3337OTR Dévoluy / Obiou / Pic de Bure
- 3430ETR La Clusaz / Le Grand-Bornand
- 3431OTR Lac d'Annecy
- 3432OTR Massif des Bauges
- Ne 3435ETR Valloire / Aiguilles d'Arves
- Ne 3436ETR Meije / Pelvoux / Parc national des Écrins
- Ne 3437ETR Orcières-Merlette / Sirac / Mourre Froid
- Ne 3437OTR Champsaur / Vieux Chaillol / Parc national des Écrins
- Ne 3438ETR Embrun / Les Orres / Lac de Serre-Ponçon
- 3528ETR Morzine / Massif du Chablais
- 3530ETR Samoëns / Haut-Giffre
- 3531ETR St-Gervais-les-Bains
- 3531OTR Megève / Col des Aravis
- Ne 3532ETR Les Arcs / La Plagne
- 3532OTR Massif du Beaufortain
- Ne 3534OTR Les Trois Vallées
- Ne 3535OTR Névache / Mont Thabor
- Ne 3536OTR Briançon / Serre Chevalier / Montgenèvre
- Ne 3537ETR Guillestre / Vars / Risoul / PNR du Queyras
- Ne 3538ETR Aiguille de Chambeyron / Cols de Larche et de Vars
- Ne 3540OTR Barcelonnette / Pra-Loup / Le Sauze / Allos / Parc national du Mercantour
- 3630OTR Chamonix / Massif du Mont Blanc
- Ne 3633ETR Tignes / Val-d'Isère
- Ne 3634OTR Val Cenis / Charbonnel
- Ne 3637OTR Mont Viso / Saint-Véran / PNR du Queyras



### AUVERGNE

- 2432ETR Massif du Sancy
- 2531ETR Chaîne des Puys
- 2435OTR Monts du Cantal

### BRETAGNE

- 0921OTR Vannes / Golfe du Morbihan

### CORSE

- Ne 4250OTR Corte / Monte Cinto / PNR de Corse
- Ne 4251OTR Monte d'Oro / Monte Rotondo / PNR de Corse
- Ne 4252OTR Monte Renoso / Bastelica / PNR de Corse
- Ne 4253ETR Aiguilles de Bavella / Solenzara / PNR de Corse



### FORÊTS / GORGES

- 2215OTR Forêt de Rambouillet
- 2417OTR Forêt de Fontainebleau
- 2640OTR Gorges du Tarn et de la Jonte
- Ne 2939OTR Gorges de l'Ardèche
- 3442OTR Gorges du Verdon / Moustiers-Sainte-Marie / Lac de Sainte-Croix

### PYRÉNÉES

- 1547OTR Ossau / Vallée d'Aspe / Parc national des Pyrénées
- 1647OTR Vignemale
- 1748ETR Néouvielle
- 1748OTR Gavarnie
- 1848OTR Bagnères-de-Luchon
- Ne 2148OTR Vicdessos / Pique d'Estats
- 2249ETR Font-Romeu / Capcir
- 2249OTR Bourg-Madame / Col de Puymorens
- 2250ETR Bourg-Madame / Mont-Louis
- 2349ETR Massif du Canigou



### OUTRE-MER

- 4402RTR Saint-Denis - Île de la Réunion / Cirques de Mafate et de Salazie
- 4405RTR Saint-Pierre - Île de la Réunion / Cirque de Cilaos

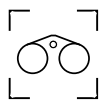
### VOSGES

- 3618OTR Gérardmer / Le Hohneck / La Bresse
- 3619OTR Bussang / Ballon d'Alsace / Grand Ballon
- 3716ETR Le Donon / Obernai / Le Mont-Sainte-Odile
- 3717ETR Barr / Le Howald / Villé / Haute Vallée de la Bruche
- 3718OTR Sélestat / Col du Bonhomme / Sainte-Marie-aux-Mines / Kayseberg / Riquewihr
- 3719OTR Colmar / Le Hohneck / Vallée de Munster



40 000

OCCASIONS\*  
DE MENER LA  
VIE DE CHÂTEAU



ÉCHELLE 1 : 400 000 soit 1 cm = 4 km  
ÉCHELLE 1 : 100 000 soit 1 cm = 1 km  
ÉCHELLE 1 : 1 000 000 soit 1 cm = 10 km

\* 40 000 : le nombre de châteaux en France.  
Source : Beaux Arts Magazine, 2025



## CARTES DÉCOUVERTE DE LA FRANCE / TOP TOURISME FRANCE

Des cartes complètes pour apprécier toutes les richesses du territoire, faciliter vos déplacements et découvrir la France autrement.

Échelles du 1:960 000 au 1:1 000 000

- 1M925 France Touristique
- 1M926 France Touristique plastifiée

### Toute la France en une carte

- Sites classés au patrimoine mondial de l'Unesco.
- Sites classés « Grands Sites de France ».
- Textes descriptifs et photos.
- Parcs naturels nationaux et régionaux.
- Réseaux autoroutiers gratuits et payants.



- (Ne) 1M903 Itinéraires de grande randonnée en France
- 1M922 Les chemins vers Saint-Jacques-de-Compostelle
- (Ne) 1M924 Voies Vertes et Véloroutes



### Beffrois de Belgique et de France

Vingt-trois beffrois, situés dans le Nord de la France, et le beffroi de Gembloux, en Belgique, ont été inscrits en 2005, comme une extension des 32 beffrois belges inscrits en 1999 sous le nom de Beffrois de Flandre et de Wallonie. Construits entre le XI<sup>e</sup> et le XVII<sup>e</sup> siècle, ils illustrent les styles architecturaux roman, gothique, renaissance et baroque. Ils constituent des symboles hautement significatifs de la conquête des libertés civiques. À une époque où la plupart des villes italiennes, allemandes et anglaises s'attachaient surtout à construire des hôtels de ville, dans une partie de l'Europe nord-occidentale, l'accent était mis sur l'édification de beffrois.



### Château-Gontier-sur-Mayenne, en Mayenne

Au cœur des Pays-de-la-Loire, cette cité millénaire a conservé des trésors architecturaux : rue médiévale, maisons à colombages, Couvent des Ursulines restaurés datant du XVII<sup>e</sup> siècle ou encore église de style roman.



Vue au dessus de Château-Gontier / photo JackF - Adobe Stock


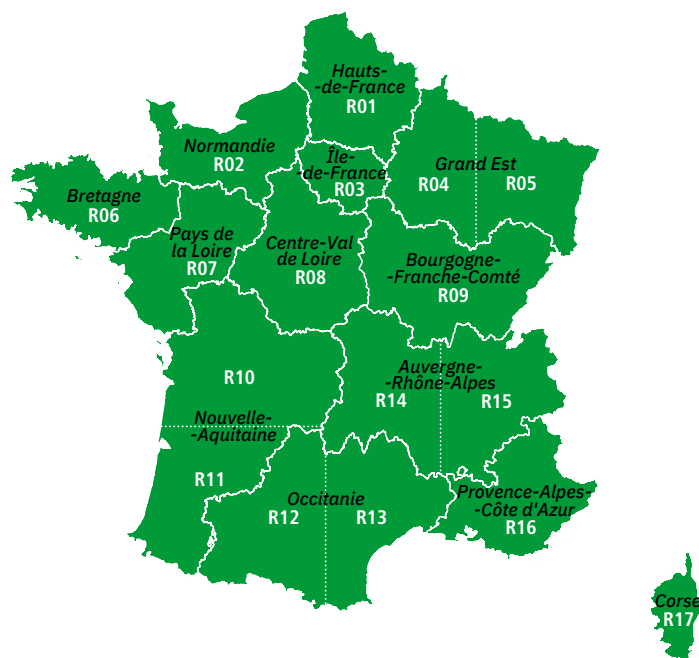


## CARTES TOP TOURISME 250 / RÉGIONALES

Les cartes TOP Tourisme 250 sont multi-usages pour se déplacer, découvrir les richesses culturelles et naturelles, et organiser ses activités touristiques dans les 13 régions de la France hexagonale.

Échelles du 1 : 200 000 au 1 : 250 000

- Sites classés au patrimoine mondial de l'Unesco.
- Sites classés « Grands Sites de France ».
- Parcs naturels nationaux et régionaux.
- Villages étapes.
- Réseaux autoroutiers gratuits et payants, etc.



- TOP250R01 Hauts-de-France - Baie de Somme / Côte d'Opale
- TOP250R02 Normandie - Plages du débarquement / Côte d'Albâtre / Cotentin
- TOP250R03 Île-de-France - Paris et ses environs
- TOP250R04 Grand Est - Champagne / Ardenne
- TOP250R05 Grand Est - Massif des Vosges / Alsace / Lorraine
- TOP250R06 Bretagne - Massif Armoricaire / Golfe du Morbihan
- TOP250R07 Pays de la Loire - Côte vendéenne / Pays d'Anjou
- TOP250R08 Centre-Val-de-Loire - Châteaux de la Loire / Sologne
- TOP250R09 Bourgogne-Franche-Comté - Massif du Jura / Massif du Morvan
- TOP250R10 Nouvelle-Aquitaine Nord - Poitou / Charentes / Limousin
- TOP250R11 Nouvelle-Aquitaine Sud - Aquitaine
- TOP250R12 Occitanie Pyrénées - Quercy / Lot / Gascogne
- TOP250R13 Occitanie Méditerranée - Cévennes / Camargue / Roussillon
- TOP250R14 Auvergne-Rhône-Alpes - Massif central / Chaîne des volcans
- TOP250R15 Auvergne-Rhône-Alpes - Massif alpin / Vallée du Rhône
- TOP250R16 Provence-Alpes-Côte d'Azur - Des Alpes du Sud à la Méditerranée
- TOP250R17 Corse - Du Cap Corse aux Bouches de Bonifacio

Également disponible :

TOP250MR19 Mini Corse





## CARTES TOP TOURISME 100 / DÉPARTEMENTALES

La série TOP Tourisme 100 est classée par département pour faciliter le choix de votre destination. Elle contient des informations touristiques détaillées et un réseau de routes secondaires enrichi. Très utile pour se déplacer en voiture, à pied ou à vélo.

Échelle 1 : 100 000



- |     |                         |      |   |
|-----|-------------------------|------|---|
| D01 | Ain                     | D46  | Lot   |
| D02 | Aisne                   | D47  | Lot-et-Garonne  |
| D03 | Allier                  | D48  | Lozère  |
| D04 | Alpes-de-Haute-Provence | D49  | Maine-et-Loire  |
| D05 | Hautes-Alpes            | D50  | Manche  |
| D06 | Alpes-Maritimes         | D51  | Marne   |
| D07 | Ardèche                 | D52  | Haute-Marne   |
| D08 | Ardennes                | D53  | Mayenne   |
| D09 | Ariège                  | D54  | Meurthe-et-Moselle  |
| D10 | Aube                    | D55  | Meuse   |
| D11 | Aude                    | D56  | Morbihan  |
| D12 | Aveyron                 | D57  | Moselle   |
| D13 | Bouches-du-Rhône        | D58  | Nièvre  |
| D14 | Calvados                | D59  | Nord  |
| D15 | Cantal                  | D60  | Oise  |
| D16 | Charente                | D61  | Orne  |
| D17 | Charente-Maritime       | D62  | Pas-de-Calais   |
| D18 | Cher                    | D63  | Puy-de-Dôme   |
| D19 | Corrèze                 | D64  | Pyrénées-Atlantiques  |
| D2A | Corse-du-Sud            | D65  | Hautes-Pyrénées   |
| D2B | Haute-Corse             | D66  | Pyrénées-Orientales   |
| D21 | Côte-d'Or               | D67  | Bas-Rhin  |
| D22 | Côtes-d'Armor           | D68  | Haut-Rhin / Territoire de Belfort   |
| D23 | Creuse                  | D69  | Rhône   |
| D24 | Dordogne                | D70  | Haute-Saône   |
| D25 | Doubs                   | D71  | Saône-et-Loire  |
| D26 | Drôme                   | D72  | Sarthe  |
| D27 | Eure                    | D73  | Savoie  |
| D28 | Eure-et-Loir            | D74  | Haute-Savoie  |
| D29 | Finistère               | D75E | Île-de-France Est Paris / Seine-et-Marne / Seine-Saint-Denis / Val-de-Marne |
| D30 | Gard                    | D75O | Île-de-France Ouest Paris / Yvelines / Essonne / Val-d'Oise                 |
| D31 | Haute-Garonne           | D76  | Seine-Maritime  |
| D32 | Gers                    | D79  | Deux-Sèvres   |
| D33 | Gironde                 | D80  | Somme   |
| D34 | Hérault                 | D81  | Tarn  |
| D35 | Ille-et-Vilaine         | D82  | Tarn-et-Garonne   |
| D36 | Indre                   | D83  | Var   |
| D37 | Indre-et-Loire          | D84  | Vaucluse  |
| D38 | Isère                   | D85  | Vendée  |
| D39 | Jura                    | D86  | Vienne  |
| D40 | Landes                  | D87  | Haute-Vienne  |
| D41 | Loir-et-Cher            | D88  | Vosges  |
| D42 | Loire                   | D89  | Yonne   |
| D43 | Haute-Loire             |      |   |
| D44 | Loire-Atlantique        |      |   |
| D45 | Loiret                  |      |   |



## CARTES DÉCOUVERTE DE L'OUTRE-MER

Cartes routières et touristiques des départements et territoires d'Outre-mer.

Échelles du 1 : 50 000 au 1 : 400 000

- 84971 Guadeloupe (1 : 80 000)
- 84972 Martinique (1 : 75 000)
- 84973 Guyane (1 : 400 000)
- 84976 Mayotte (1 : 50 000)
- 84974 La Réunion (1 : 75 000)



## CARTES ÉVÈNEMENT

Pour revivre les moments marquants de notre histoire, les cartes commémoratives IGN vous accompagnent.

Échelles du 1 : 75 000 au 1 : 410 000

- 87014 Grande Guerre 1914 - 1918\*
  - 87055 Grande Guerre - Bataille de Verdun 1916
  - 87080 Grande Guerre - Bataille de la Somme 1916
  - 87102 Grande Guerre - Bataille du Chemin des Dames 1917
  - Informations historiques : vestiges militaires, lignes de front, combats importants.
  - Informations touristiques : itinéraires, lieux de mémoire, musées.
- En partenariat avec la Mission du Centenaire 14-18, les comités régionaux et départementaux du tourisme des régions et départements couvrant la zone de front.

87044 Normandie Jour J/6 juin 1944\*

En partenariat avec [www.normandie44lamemoire.com](http://www.normandie44lamemoire.com)

\* Existe aussi en poster plastifié (voir page 27)





# 18 ITINÉRAIRES\* POUR METTRE LES VOILES

## CARTES DÉCOUVERTE DES CHEMINS / TOP ITINÉRANCE

Pour préparer vos parcours et partir  
à la découverte des chemins de légende.

Échelles du 1 : 19 000 au 1 : 220 000

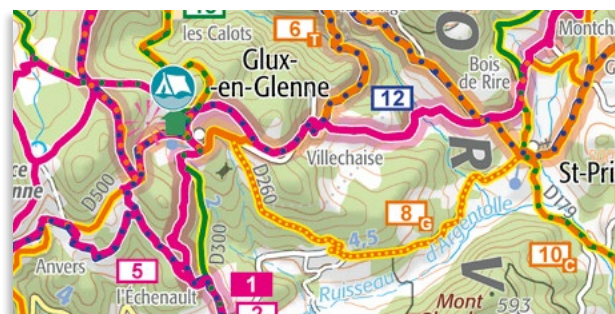
- 89020 Saint-Jacques-de-Compostelle : du Puy-en-Velay à Moissac
- 89021 Saint-Jacques-de-Compostelle : de Moissac à Roncevaux
- 89022 Saint-Jacques-de-Compostelle : de Roncevaux à Compostelle
- 89023 Chemin de Stevenson
- 89024 Grande Traversée des Alpes
- 89025 Tour du Mont Blanc
- 89026 Grandes Traversées du Jura
- 89027 Traversée de la Corse
- 89028 Sentier des douaniers Bretagne Nord
- 89029 Sentier des douaniers Bretagne Sud
- 89030 Traversée des Pyrénées
- 89031 Canal du Midi
- 89032 Traversée du massif des Vosges
- 89033 Chemin de Saint-Guilhem-le-Désert
- 89034 Tour de l'Oisans et des Écrins
- 89035 Traversée des Calanques : de Marseille à La Ciotat
- N** 89036 Traversée des Volcans d'Auvergne
- 89037 Tour du Morvan

Également disponible :

**M89035** Mini Traversée des Calanques : de Marseille à Cassis



Découvrez aussi les cartes Découverte de lieux d'exception  
(voir page 09)



ÉCHELLE 1 : 220 000 soit 1 cm = 2,2 km  
ÉCHELLE 1 : 19 000 soit 1 cm = 190 m



25 000

KM\*

POUR MOUILLER  
LE MAILLOT

ÉCHELLE 1 : 110 000 soit 1 cm = 1,1 km  
ÉCHELLE 1 : 30 000 soit 1 cm = 300 m

## CARTES DÉCOUVERTE À VÉLO / TOP VÉLO

Idées de circuits ou grands itinéraires vélo, la série TOP Vélo / Découverte à vélo est conçue pour vous faciliter la préparation et la pratique de votre activité favorite.

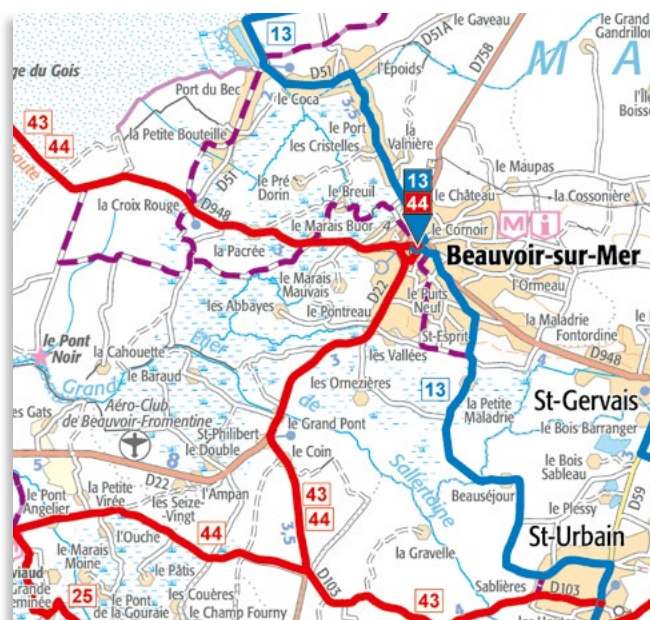
Ces cartes présentent des dizaines d'itinéraires adaptés à chacun selon la difficulté, avec des tracés cyclotourisme, Véloroutes, VTT et gravel (vélo de route tout-terrain).

Échelles du 1 : 30 000 au 1 : 110 000

- VEL01 La Drôme à vélo
- VEL02 Île-de-France à vélo
- VEL03 Le Vaucluse à vélo
- VEL04 L'Alsace à vélo
- VEL05 Le Morbihan à vélo
- VEL06 Le Var à vélo
- VEL07 Le Finistère à vélo
- VEL08 La Loire-Atlantique à vélo
- VEL09 Ballons des Vosges à vélo
- VEL10 Les Côtes-d'Armor à vélo
- VEL11 Lac d'Annecy et  
Lac du Bourget à vélo
- VEL12 Les Châteaux de la Loire à vélo
- VEL13 La Dordogne à vélo
- VEL14 La Manche à vélo
- VEL15 Les Pyrénées-Atlantiques à vélo
- VEL16 La Vendée à vélo



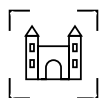
**N** VEL17 La ViaRhôna à vélo : du Léman à la Méditerranée





# 27

## CHANCES\* D'ENTRER DANS UNE AUTRE DIMENSION



**ÉCHELLE 1 : 1 160 000** soit 1 cm = 11,6 km  
**ÉCHELLE 1 : 200 000** soit 1 cm = 2 km  
**ÉCHELLE 1 : 50 000** soit 1 cm = 500 m

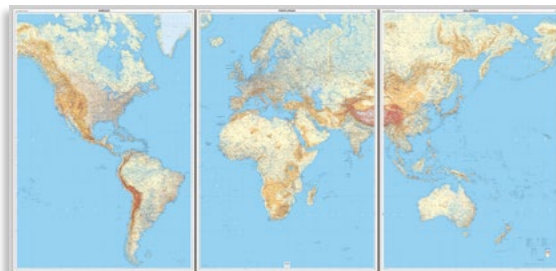
## POSTERS

Pour apprendre ou simplement rêver,  
retrouvez une large gamme de posters.

### Planisphère

Échelle 1 : 14 000 000

**70048** Le monde en trois feuilles (version plastifiée) (143 x 289 cm)



### Le monde

Échelle 1 : 29 000 000

**N 70053** Monde politique (version plastifiée) (85,5 x 143 cm)

### L'Europe

Échelle 1 : 4 800 000

**70047** Europe (version plastifiée) (100 x 110 cm)

### La France

Échelle 1 : 1 020 000 au 1 : 1 050 000

**70050** Voies vertes et Véloroutes – (version plastifiée) (98 x 119 cm)

**N 70051** France – (version plastifiée) (100 x 110 cm)

**N 70052** France administrative – (version plastifiée) (100 x 110 cm)

### Autres

**70043** Grande Guerre 1914 - 1918 (version plastifiée) (100 x 121 cm)

**70044** Normandie Jour J (version plastifiée) (100 x 121 cm)

## CARTES EN RELIEF

À la fois pédagogiques et esthétiques, ces cartes offrent une vue en relief de la France, de ses régions et de ses massifs montagneux.

### France hexagonale

Échelle 1 : 1 160 000

60904 France générale (102 x 92 cm)



Échelles du 1 : 375 000 au 1 : 380 000

60301 Alpes / Vallée du Rhône (80 x 113 cm)

60303 Bretagne / Cotentin (113 x 80 cm)

60302 Pyrénées (113 x 80 cm)

Échelles du 1 : 180 000 au 1 : 200 000

60201 Corse (80 x 113 cm)

60202 Provence (113 x 80 cm)

(Ne) 60203 Pyrénées Ariégeoises et Catalanes (113 x 80 cm)

Échelles du 1 : 100 000 au 1 : 110 000

60172 Annecy / Mont Blanc (113 x 80 cm)

60173 Belledonne / Vanoise (113 x 80 cm)

60179 Cévennes / Gorges du Tarn et de l'Ardèche (113 x 80 cm)

60171 Chartreuse / Vercors (80 x 113 cm)

60170 Écrins / Queyras (113 x 80 cm)

60175 Hautes-Pyrénées (113 x 80 cm)

60177 Massif des Vosges (80 x 113 cm)

60178 Mercantour / Côte d'Azur (80 x 113 cm)

60176 Monts d'Auvergne (80 x 113 cm)

60180 Pays Basque (113 x 80 cm)

Échelle 1 : 50 000

60054 Massif du Mont-Blanc (113 x 92 cm)



### Outre-mer

Échelle 1 : 100 000

60075 La Réunion (96 x 79 cm)





# 5 SERVICES\* POUR TRACER SA ROUTE







# L'APPLI GRATUITE CARTES IGN

(RE)DÉCOUVREZ  
LA FRANCE AUTREMENT

**UNE APPLICATION POUR RENDRE VISIBLE  
TOUTES LES RICHESSES DES TERRITOIRES**

Lancée en mai 2024, **Cartes IGN** est une application mobile gratuite, sans réutilisation des données personnelles, qui donne à voir et à comprendre le territoire et ses évolutions. Destinée à tous les publics, l'application rassemble une sélection de plans, cartes, photographies aériennes de différentes périodes et des données d'une grande richesse, issues du savoir-faire de l'IGN et de ses partenaires. Elle permet d'explorer le territoire sous tous les angles, d'observer son évolution dans le temps, de calculer, tracer et enregistrer son itinéraire en temps réel et de découvrir le patrimoine de la France et les grands événements culturels nationaux (Journées européennes du patrimoine, Journées nationales de l'architecture...).



Avec Cartes IGN, découvrez les richesses culturelles et naturelles du territoire, souvent invisibilisées par les applications des géants du numérique : le type de culture d'un champ, l'essence des arbres d'une forêt, la composition d'une plage (sable ou galets), les musées, les sites classés au patrimoine mondial de l'UNESCO...



Explorer



Se déplacer



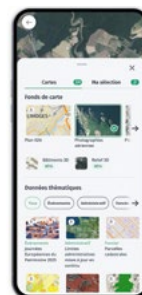
Comparer



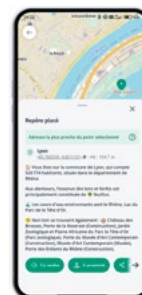
Signaler



La précision des  
**cartes IGN**



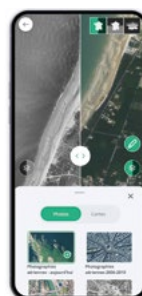
La richesse des  
**thématiques**



Qu'y a-t-il **autour**  
de moi ?




La **carte** vous dit tout  
d'un simple clic !



Des **avant/après**  
surprenants !



Tracez et **enregistrez**  
votre parcours



La **carte**  
en 3D



EN SAVOIR PLUS SUR :  
[www.ign.fr/appli-cartes-ign](http://www.ign.fr/appli-cartes-ign)

# CARTE À LA CARTE

[boutique.ign.fr](http://boutique.ign.fr)

## CRÉEZ VOTRE CARTE PERSONNALISÉE

Avec le service en ligne Carte à la Carte\*, créez des cartes papier personnalisées adaptées à vos besoins.



Choisissez la zone géographique, le fonds carto et l'échelle d'impression. Vous pouvez ajouter si vous le souhaitez des annotations, des tracés pour vos parcours et des points d'intérêt avec la légende correspondante.

Personnalisez la couverture de la carte en choisissant une couleur, un titre et en intégrant l'une des photos de notre catalogue thématique ou en téléchargeant votre propre photo.

Recevez ensuite chez vous votre carte IGN 100 % personnalisée. Format d'impression au choix.



## Poster à la carte

Créez en ligne un poster personnalisé à partir des photographies aériennes ou des fonds historiques de l'IGN :

- Photos aériennes en haute résolution
- Photos aériennes historiques (1950-1965)
- Carte IGN 1950 (échelle 1 : 50 000)
- Carte d'État-major (1825-1866)

Personnalisez l'emprise, l'échelle, le format et ajoutez si vous le souhaitez vos données personnelles (tracés, objets, texte).

Recevez chez vous, votre poster IGN sur-mesure, imprimé sur un papier haut de gamme, spécial poster.



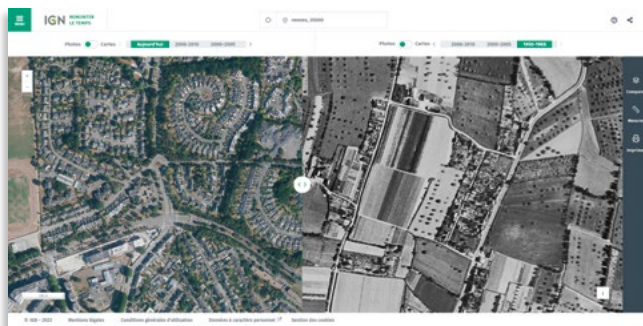
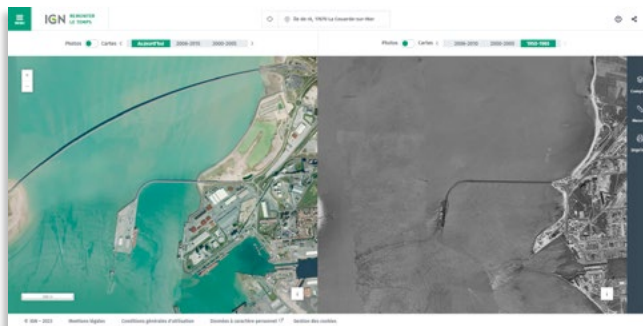
# REMONTER LE TEMPS

[remonterletemps.ign.fr](http://remonterletemps.ign.fr)

## LA FRANCE D'HIER ET D'AUJOURD'HUI

De Cassini à nos jours, avec le site [remonterletemps.ign.fr](http://remonterletemps.ign.fr), visualisez et comparez l'évolution des territoires au fil des siècles. En un clin d'oeil, accédez à différents modes de comparaison des cartes de Cassini (XVIII<sup>e</sup>), cartes de l'État-major (XIX<sup>e</sup>), cartes IGN (XX<sup>e</sup> et XXI<sup>e</sup>) et des photographies aériennes d'hier et d'aujourd'hui.

Et si vous souhaitez éditer et personnaliser une carte ancienne sous forme de poster, c'est possible en allant sur [boutique.ign.fr](http://boutique.ign.fr) (voir page 34).





# GÉOPORTAIL

geoportail.gouv.fr

## LA CARTOGRAPHIE EN LIGNE POUR TOUS

Sur votre ordinateur, votre tablette ou votre mobile, explorez la richesse de la cartographie numérique du Géoportail.

Créez et partagez votre **carte personnalisée** grâce aux référentiels IGN (cartes, photographies aériennes, parcelles cadastrales, cartes anciennes...). Ajoutez à votre carte vos propres points d'intérêt ou ceux proposés par le Géoportail. Profitez des outils pratiques comme le calcul d'itinéraire, d'isochrones, les mesures de distances ou de surfaces... Vous accéderez également à une sélection de données émanant d'organismes publics (espaces naturels, musées, écoles, etc.)

De par la **diversité** de ses cartes et de ses fonctionnalités, le Géoportail s'adresse aussi bien aux **amateurs** qu'aux **experts** en cartographie.



**Courant 2026, Géoportail devient cartes.gouv.fr**

Retrouvez toute la richesse du Géoportail sur **cartes.gouv.fr** le nouveau service public des cartes et des données du territoire.

# MA CARTE

macarte.ign.fr

## CRÉEZ ET PARTAGEZ DES CARTES EN LIGNE PERSONNALISÉES

Ma Carte est un service entièrement gratuit, accessible en ligne, qui vous permet de créer vos propres cartes numériques.

- 1 Personnalisez vos cartes grâce aux nombreux outils mis à votre disposition (symboles, bulles de texte, localisation, etc.).
- 2 Donnez-leur vie en créant des data-visualisations et des récits.
- 3 Publiez vos cartes dans l'Atlas pour les faire connaître et découvrir celles des autres.
- 4 Accédez aux vidéos des masterclass : en 4 sessions d'1h, vous apprendrez les bases et principales fonctionnalités du logiciel.



# PRIX ÉDITEUR 2026 EN EUROS TTC

(TVA 5,5 % sauf sur produits indiqués par une\*)  
Prix valables au 01/01/2026

## RANDONNÉE

Carte TOP 75 / TOP Rando 75	RAND30	9,90 €
Carte TOP 25 / TOP Rando 25	RAND25	14,30 €
Carte Série Bleue grand format / TOP Rando 25	RAND20	14,30 €
Mini carte TOP 25 / TOP Rando 25	RAND10	9,00 €
Carte Découverte de lieux d'exception	RAND40	10,00 €
Carte TOP 25R / TOP Rando 25R	RAND35	17,50 €

## TOURISME

Carte France Touristique	TOUR01	6,00 €
Carte France Touristique (plastifiée)	TOUR02	7,90 €
Carte Découverte de la France / TOP Tourisme France	TOUR10	8,20 €
Carte TOP Tourisme 250 / Régionales	TOUR05	6,95 €
Mini carte TOP Tourisme Corse / Mini régionale	ROU20	5,00 €
Carte TOP Tourisme 100 / Départementales	RAND05	8,50 €
Carte Découverte de l'Outre-mer	TOUR35	9,50 €
Carte Évènement	TOUR15	8,90 €

## ITINÉRANCE

Carte Découverte des chemins / TOP Itinérance	TOUR45	9,50 €
Mini carte TOP Itinérance	TOUR46	6,80 €

## VÉLO

Carte Découverte à vélo / TOP Vélo	TOUR50	9,50 €
------------------------------------	--------	--------

## PATRIMOINE

Carte en relief	99,00 €
Planisphère trois feuilles (le jeu)	60,00 €
Poster plastifié	19,50 €

## SERVICE CARTE À LA CARTE\*

### Randonnée & découverte

#### Tourisme & découverte

#### Randonnée & montagne

Petit format	18,50 €
Grand format	22,50 €
Maxi format	25,50 €
Petit format indéchirable	25,50 €
Grand format indéchirable	29,50 €
Maxi format indéchirable	32,50 €

#### Poster à la carte de mon territoire

54,90 €

#### Poster à la carte historique

Petit format	29,90 €
Moyen format	32,90 €
Grand format	42,90 €

\* TVA 20%





**RÉPUBLIQUE  
FRANÇAISE**

*Liberté  
Égalité  
Fraternité*

**INSTITUT NATIONAL DE L'INFORMATION  
GÉOGRAPHIQUE ET FORESTIÈRE**

73 avenue de Paris  
94165 Saint-Mandé Cedex  
01 43 98 80 00


**Service client**

service.client@ign.fr

---

[ign.fr](http://ign.fr)

[boutique.ign.fr](http://boutique.ign.fr)



Cachet du détaillant

