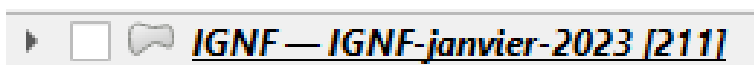
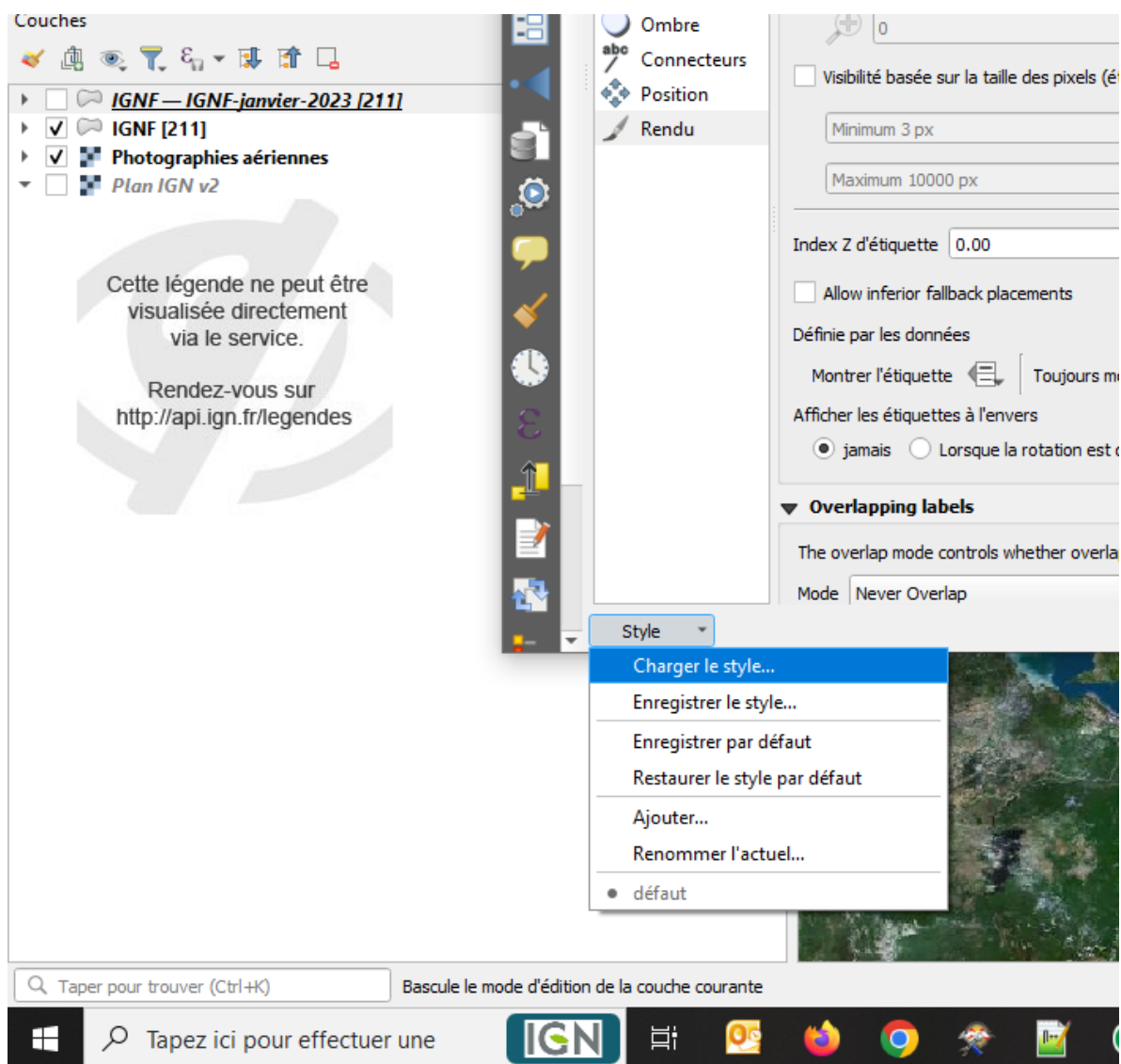


## Utilisation du fichier *IGNF-janvier2023.gpkg*

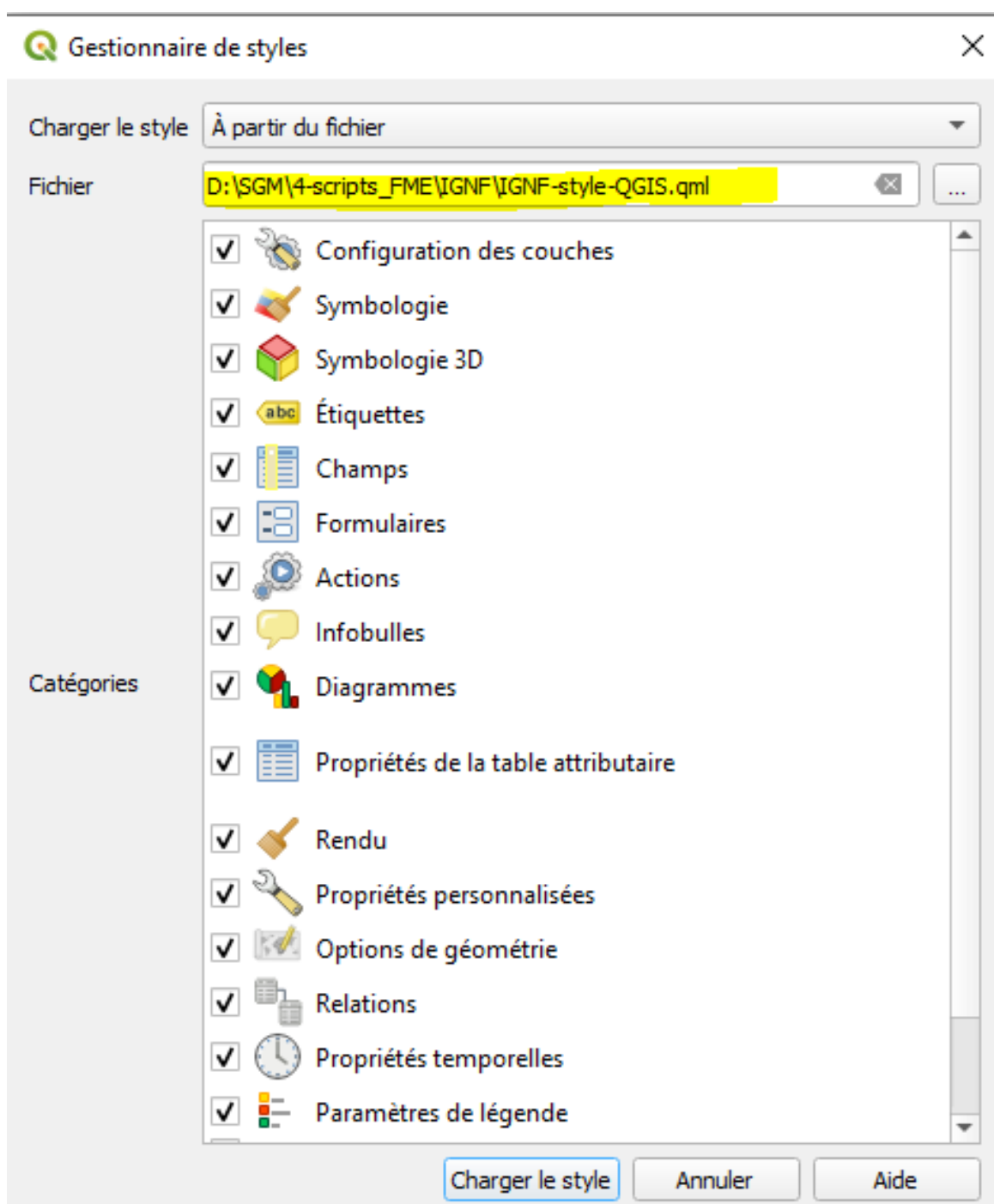
Pour utiliser le fichier IGNF-janvier2023.gpkg il vous suffit de le glisser/déposer dans un projet QGIS...



... puis d'afficher les propriétés de la couche et d'en modifier le style :



Il vous faut ensuite charger et appliquer les styles prédéfinis dans le fichier **IGNF-janvier2023.gpkg**.



En ajoutant une cartographie en fond de plan (sur l'illustration il s'agit d'une couche d'images satellitaires), par exemple en utilisant les [flux du géoportail](#), vous obtenez un outil pour visualiser les différentes informations du registre IGNF en un simple clic.

## Exemple sur les Antilles

### Emprise des SRC du registre IGNF dans QGIS



### Informations sur les SRC sélectionnées dans QGIS

Entité	Valeur
▼ IGNF — IGNF-janvier-2023 [7]	
▼ Description du SRC dans le registre IGNF	RRAF UTM Nord fuseau 20
↳ (Dérivé)	
↳ (Actions)	
fid	186
Emprise en degrés décimaux (east/west/south/north)	-63.2/-60.73/14.25/18.2
url dans le registre IGNF	<a href="https://registre.ign.fr/ign/IGNF/crs/IGNF/RRAFUTM20">https://registre.ign.fr/ign/IGNF/crs/IGNF/RRAFUTM20</a>
Description du SRC dans le registre IGNF	RRAF UTM Nord fuseau 20
Code EPSG	EPSG:9.2.2:4559
Type SRC	ProjectedCRS
↳ Description du SRC dans le registre IGNF	RRAF cartésiennes géocentriques
↳ Description du SRC dans le registre IGNF	RGAF09 UTM Nord Fuseau 20
↳ Description du SRC dans le registre IGNF	RGAF09 cartésiennes géocentriques
↳ Description du SRC dans le registre IGNF	WGS84 cartésiennes géocentriques
↳ Description du SRC dans le registre IGNF	WGS72 cartésiennes géocentriques
↳ Description du SRC dans le registre IGNF	WGS84 WEB MERCATOR SPHERIQUE (VISUALISATION)

### Lien vers le SRC du fichier IGNF

This XML file does not appear to have any style information associated with it. The document tree is shown below.

```
<?xml version="1.0" encoding="UTF-8" standalone="no"?>
<crs xmlns="http://www.isotc211.org/2005/gmx">
  <!-- RRAFUTM20 CRS BEGIN -->
  <gml:ProjectedCRS xmlns:gml="http://www.opengis.net/gml" gml:id="RRAFUTM20">
    <gml:identifier codeSpace="http://registre.ign.fr/ign">http://registre.ign.fr/ign/IGNF/crs/IGNF/RRAFUTM20</gml:
    <gml:name>RRAF UTM Nord fuseau 20</gml:name>
    <gml:name>http://registre.ign.fr/ign/IGNF/crs/IGNF/UTM20W84MART</gml:name>
    <gml:code codeSpace="OGP">urn:ogc:def:crs:EPSG:9.2.2:4559</gml:code>
    <gml:name codeSpace="OGP">urn:ogc:def:crs:EPSG::31049522x</gml:name>
  </gml:ProjectedCRS>
  <gml:domainOfValidity>
    <gmd:EX_Extent xmlns:gmd="http://www.isotc211.org/2005/gmd">
      <gmd:description>
        <gco:CharacterString xmlns:gco="http://www.isotc211.org/2005/gco">ANTILLES FRANCAISES - UTM NORD FUSEAU 2
        </gmd:description>
      </gmd:EX_Extent>
    </gmd:domainOfValidity>
  </gml:domainOfValidity>
  <gml:scope>NATIONALE A CARACTERE LEGAL</gml:scope>
  <gml:definedByConversion xmlns:xlink="http://www.w3.org/1999/xlink" xlink:href="http://registre.ign.fr/ign/IGN
  <gml:baseGeographicCRS xmlns:xlink="http://www.w3.org/1999/xlink" xlink:href="http://registre.ign.fr/ign/IGNF/
  <gml:usesCartesianCS xmlns:xlink="http://www.w3.org/1999/xlink" xlink:href="http://registre.ign.fr/ign/IGNF/cs
  </gml:ProjectedCRS>
  <!-- RRAFUTM20 CRS END -->
</crs>
```