

COMMUNIQUÉ DE PRESSE

Saint-Mandé, le 21/05/2026

Cartes IGN : l'application partenaire des grands rendez-vous culturels nationaux

Le ministère de la Culture et l'IGN s'associent à l'occasion d'évènements culturels majeurs pour permettre au grand public de retrouver facilement leur programmation depuis l'application Cartes IGN.

Les Rendez-vous aux jardins, la Fête de la musique, les Journées européennes du patrimoine et les Journées nationales de l'architecture : retrouvez-les bientôt sur l'application Cartes IGN ! Tous les rendez-vous organisés à l'occasion de ces journées seront géolocalisés et associés à une fiche détaillée : nom, photo, adresse, description, lien ou coordonnées de la billetterie ou de la page d'inscription.

L'application Cartes IGN facilite, en mode nomade, la découverte des manifestations organisées sur tout le territoire national. Choisissez celles autour de vous dans « À proximité » ou calculez un itinéraire jusqu'au lieu choisi grâce à la fonctionnalité « S'y rendre ». En appuyant sur la carte à l'écran, vous obtenez en plus une description détaillée des alentours ainsi que la liste des visites, rencontres, concerts et lieux ouverts près de vous. Enfin, partagez facilement les manifestations qui vous intéressent avec votre entourage.

En collaboration avec le ministère de la Culture, l'application Cartes IGN promeut ainsi les temps forts culturels grâce à des outils simples et intuitifs pour retrouver tous les rendez-vous, les localiser et organiser votre programme. Cette initiative s'inscrit dans la vocation de l'IGN de proposer un service cartographique accessible à tous permettant la découverte de la France.

Forte de plus d'un million d'utilisateurs, l'application mobile gratuite Cartes IGN offre [un regard nouveau sur le territoire français](#) pour le découvrir dans toute sa richesse et sa diversité naturelle, patrimoniale et culturelle.

Retrouvez plus d'informations sur Cartes IGN [sur le site de l'IGN](#).



Pour télécharger l'application Cartes IGN, scannez le QR code ci-dessus.

Les évènements culturels à retrouver prochainement sur l'application Cartes IGN

➤ [Les Rendez-vous aux jardins](#) | 5, 6 et 7 juin 2026

Pendant trois jours, venez découvrir des jardins ouverts parfois à titre exceptionnel et participer aux animations proposées : ateliers pédagogiques, démonstrations, expositions, promenades musicales, conférences, spectacles, etc. Pendant le week-end, des jardiniers, propriétaires, paysagistes, botanistes ou encore animateurs seront mobilisés pour échanger avec tous les publics.

➤ [La Fête de la musique](#) | 21 juin 2026

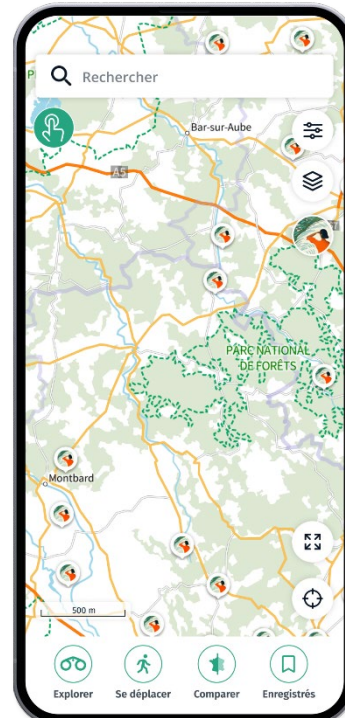
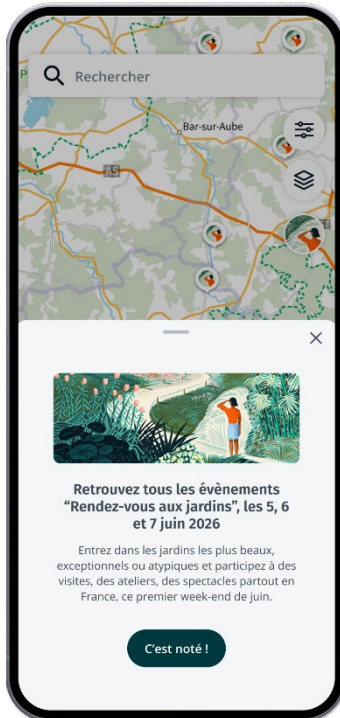
Depuis sa création par le ministère de la Culture, en 1982, les communes rurales et les petites, moyennes ou grandes villes de France s'investissent pour faire du 21 juin un moment privilégié, expression de la vie musicale dans son ensemble et reflet de son dynamisme permanent.

➤ [Les Journées européennes du patrimoine](#) | 19 et 20 septembre 2026

Créées en 1984 par le ministère de la Culture, les Journées européennes du Patrimoine ont pour objectif de montrer au plus grand nombre la richesse extraordinaire de notre patrimoine au travers de rendez-vous inédits, de visites insolites et d'ouvertures exceptionnelles.

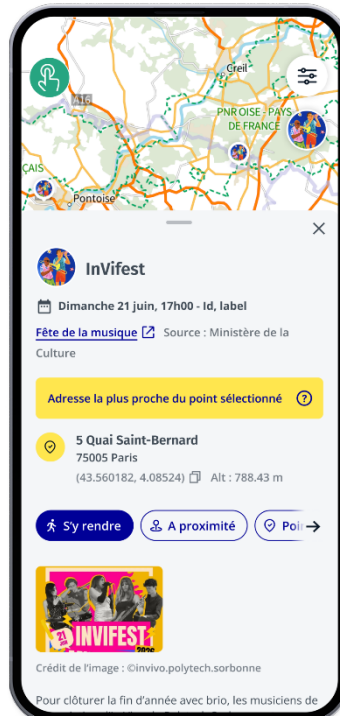
➤ [Les Journées nationales de l'architecture](#) | octobre 2026 (dates précises à venir)

Les Journées nationales de l'architecture ont pour objectif de développer la connaissance architecturale du grand public. Elles proposent de dévoiler les richesses de l'architecture remarquable partout où elles se trouvent, de raconter l'histoire du bâti qui nous entoure, d'éveiller les curiosités, les sensibilités artistiques et de valoriser l'apport culturel, scientifique, technique et social de l'architecture pour le bien-être de tous.



Accueil de l'application Cartes IGN intégrant les Rendez-vous aux jardins © IGN

Les Rendez-vous aux jardins sur l'application Cartes IGN. © IGN



Informations disponibles sur Cartes IGN pour un événement de la Fête de la musique à Paris (75). Bientôt disponibles. © IGN

À propos de l'IGN

Au cœur des missions qui lui sont confiées par le ministère de la Transition écologique, l'IGN produit et diffuse des données et des représentations de référence (cartes en ligne et papier) relatives à la connaissance du territoire national et des forêts françaises et à leurs évolutions.

Opérateur data de la République disposant de ses propres modèles d'IA, il s'investit au sein d'un écosystème réunissant acteurs publics et privés pour la création de communs numériques à impact. Il a récemment lancé cartes.gouv.fr, le service public d'accès aux cartes et données du territoire. Avec ses partenaires, il se consacre aujourd'hui à la mise en œuvre d'un autre projet phare soutenu par France 2030 : la création d'un jumeau numérique de la France et de ses territoires, une réplique virtuelle, dynamique et prospective du territoire national.

À travers son école d'ingénieur, Géodata Paris, et grâce à ses équipes de recherche, l'institut cultive un potentiel d'innovation de haut niveau dans de multiples domaines : géodésie, forêt, photogrammétrie, intelligence artificielle, analyse spatiale, visualisation 3D, etc.

En savoir plus : www.ign.fr